

# KÖZHASZNÚSÁGI JELENTÉS

A 2018. DECEMBER 31-EI EGYSZERŰSÍTETT ÉVES BESZÁMOLÓHOZ



Magyar  
Természetjáró  
Szövetség

1065 Budapest, Bajcsy Zs. út 31. (K. S.)  
Adószám: 19001501-2-44

**TASSY MÁRK**  
igazgató  
Magyar Természetjáró Szövetség

Budapest, 2019. május 25.

# KÖZHASZNÚSÁGI JELENTÉS

A 2018. DECEMBER 31-EI EGYSZERŰSÍTETT ÉVES BESZÁMOLÓHOZ



Szervezet neve: **Magyar Természetjáró Szövetség**  
Székhelye: 1065 Budapest, Bajcsy-Zsilinszky út 31.  
Postacíme: 1244 Budapest, Pf. 846  
Bírósági bejegyzés száma: 01-02-00004g  
Adószáma: 19001511-2-42  
Bankszámlaszáma: 11786001-20107790-00000000  
Hivatalos képviselő neve, beosztása: Tassy Márk igazgató  
Telefonszáma: +36 20 538 3525  
Ímélcime: tassy.mark@termeszettjaro.hu



# BEVEZETŐ

A három évtizede közhasznú szervezetként működő Magyar Természetjáró Szövetséget a legtöbben az Országos Kéktúra kapcsán ismerik, ami nem véletlen, ugyanis az elmúlt években hatalmasat nőtt hazánk legendás túraútvonalának ismertsége és ezzel együtt a népszerűsége is. Az 1987-ben önállósodott, 1998 óta közhasznú szövetség célja, hogy elősegítse a természetjáró, az aktív, valamint az ökoturizmust, a természetjárás szervezésének támogatásán keresztül az egészséges életmód kialakítását és elterjesztését, a természet védelmét. A szövetség 2018-ban is rengeteg fejlesztéssel, kiadványokkal és egyre több rendezvénnyel igyekszik kedvet csinálni a természetjáráshoz. Az MTSZ tagszervezetein keresztül az egyik legnagyobb, tízezres nagyságrendű aktív tagsággal rendelkező nonprofit szervezet, jól kiépített és hatékonyan működő országos hálózattal. Tagszervezetein keresztül a szövetség tevékenysége az ország teljes területére kiterjed.

A tagszervezetek támogatásán és munkájuk megszervezésén túl az MTSZ számos egyéb módon és csatornán járul hozzá közvetlenül a természetjárás népszerűsítéséhez: koordinálja a turistautak jelzésfestését, „működteti” a legendás kéktúras mozgalmakat, kiadja a kategóriájában piacvezető Turista Magazint, valamint az immár 115 ezer követővel rendelkező [www.turistamagazin.hu](http://www.turistamagazin.hu) weblapot, továbbá számos rendezvényt, eseményt szervez. 2017-ben indult el egy igen hasznos túratervező oldal is Természetjáró.hu néven. Ehhez egy remek applikációt is kifejlesztett a szövetség, így bárki megtervezhet és végignavigálhat egy-egy túrát az okostelefonja segítségével.






Magyarország közel huszonötezer kilométernyi jelzett turistaútjának kialakítása a természetjáró szervezetek (egyesületek, szakosztályok) önkéntes munkájának eredménye, illetve egyben a szervezett turisták által létrehozott közkincs.

Célunk a Magyarországon található, mintegy 25 ezer kilométernyi turistaút digitalizálása, illetve a természetjáráshoz köthető objektumok, szolgáltatások, élménypontok feltérképezése, valamint az adatok feltöltése az MTSZ térinformatikai rendszerébe. Ez teszi lehetővé a webes alkalmazáson és mobilapplikáción keresztül a turistaútvonalakon való tájékozódást, valamint a túraútvonalak kiválasztását, megtervezését a természetjárás iránt érdeklődők számára.

A tárgyi és technikai fejlesztések és az ezek nyomán létrejött korszerű turisztikai szolgáltatások lehetővé teszik, hogy a jövőben egyre több ember számára váljon vonzó szabadidős alternatívává a természetjárás.

Az MTSZ 2018-ban is folytatni tudta a természetjárás infrastruktúrájának megújítását; egyebek mellett az „MTSZ JELZÉSFESTÉS 2018” pályázat keretében az év végéig összesen 1230 km jelzett turistaút újult meg. Ugyancsak fontos eleme volt a szövetség munkájának az országos turistaút-hálózat nagy pontosságú, GPS-alapú felmérése. 2018-ban közel 1900 km jelzett turistaút nyomvonalának digitális rögzítését és feldolgozását végeztük el, továbbá pontosításra kerültek az Országos Kéktúra nyomvonalának változásai is.







# I. A 2018. ÉVI KÖZHASZNÚ ÉS CÉL SZERINTI TEVÉKENYSÉG ÖSSZEFOGLALÁSA

A Magyar Természetjáró Szövetségnek immár 50 éve emblemikus programja – első számú terméke – az Országos Kéktúra és az Országos Kékkör Iaz Országos Kékkör Magyarország három kéktúraútvonalát fogja össze: az Országos Kéktúrát (OKT), az Alföldi Kéktúrát (AK) és a Rockenbauer Pál Dél-dunántúli Kéktúrát (RPDDK) jelvénytulajdonos túramozgalom szervezése, koordinálása, népszerűsítése, útvonalának karbantartása, fejlesztése.

## **1. A VERSENYKÉPES KÖZÉP-MAGYARORSZÁG OPERATÍV PROGRAM (VEKOP) ÉS A GAZDASÁGFEJLESZTÉSI ÉS INNOVÁCIÓS OPERATÍV PROGRAM (GINOP) PÁLYÁZATAI KERETÉBEN ELVÉGZETT FELADATOK**

A két operatív program keretében összesen hét pályázatunkra kaptunk támogatást, kötötünk támogatási szerződést. A 217 helyszínen 354 projektelemet tartalmazó fejlesztésekhez 11 konzorciumi partnerünkkel együttműködve beszereztük a fejlesztésekhez szükséges tulajdonosi hozzájárulásokat, elkészítettük valamennyi projektelem műszaki dokumentációját, megszereztük a szükséges építési és egyéb szakhatósági engedélyeket.

Az építési beruházásokra elkészítettük a tervezői költségbebecsléseket, egyéb beszerzés esetében pedig elemenként 3 ajánlatot kértünk be.

Az egybeszámított beszerzési terv alapján összeállítottuk a közbeszerzési tervet, és megkezdtuk az eljárások kiírását a kivitelezés miatt hosszabb megvalósítási időt igénylő beruházások esetében.

Az MTSZ meghatalmazott ajánlatkérőként bonyolítja a projektek valamennyi közbeszerzési eljárását.

A pályázati kiírásnak megfelelően a tervezői költségbebecslések és indikatív ajánlatok alapján összeállítottuk a pályázatok költségvetését, meghatároztuk az egyes tételek támogatástípusát, valamint támogatástartalmát.

Elkészítettük, illetve a GINOP keretében benyújtott pályázatok esetében a pályázati felhívás szempontrendszer alapján véglegesítettük a stratégiai terveket, majd a lenti táblázatban összefoglaltak szerint benyújtottuk a támogatás-szerződés-módosítási igényeinket.

PROJECT AZONOSÍTÓ SZÁMA	PÁLYAZAT CÍME	PÁLYAZAT BENYÚJTÁSÁNAK IDŐPONTJA	TSZ KÖTÉS IDŐPONTJA (FEJLESZTÉSRE)	PROJECT KEZDÉS IDŐPONTJA	TSZ MÓDOSÍTÁSI KÉRELEM BENYÚJTÁSÁNAK IDŐPONTJA (MEGVALÓSÍTÁSRA)	TSZ MÓDOSÍTÁS HATÁLYBA LÉPÉSÉNEK IDŐPONTJA	PROJECT KÖLTSÉGVETÉSÉNEK ÖSSZEGE (MILLIÓ FT)	TÁMOGATÁS (MILLIÓ FT)
VEKOP-4.1.1-15-2017-00006	"Gyalogszerrel felfedezni a Börzsöny turisztikai termékkínálatát"	2017.03.30.	2017.10.12.	2017.09.01.	2018.07.18.	2018.12.04.	432,65	356,95
VEKOP-4.1.1-15-2017-00007	"Gyalogszerrel felfedezni a Budapest környéki hegységek és a Gödöllői dombság turisztikai termékkínálatát"	2017.03.30.	2017.10.16.	2017.09.01.	2019.02.28.		1 137,59	1 078,97
GINOP-7.1.2-15-2017-00017	"Gyalogszerrel felfedezni Észak-Magyarország turisztikai termékkínálatát"	2017.06.30.	2017.11.30.	2017.09.01.	2018.11.16.		471,05	469,35
GINOP-7.1.2-15-2017-00021	"Bakancsos barangolás Bakonytól a Balatonig"	2017.08.31.	2017.12.22.	2017.09.01.	2018.10.05.		430,78	430,78
GINOP-7.1.2-15-2017-00020	"Alpokaljai kalandozás a Sopron-Fertő térségben"	2017.08.31.	2017.12.04.	2017.09.01.	2018.10.18.		461,73	461,73
GINOP-7.1.2-15-2017-00018	"Somogy bejárható varázsa"	2017.08.31.	2017.12.14.	2017.09.01.	2018.10.26.		215,28	215,28
GINOP-7.1.2-15-2017-00019	"Lépésekre a Dunakanyartól"	2017.08.31.	2017.12.22.	2017.09.01.	2018.11.07.		418,41	416,25



A pályázatok megvalósítása érdekében az MTSZ pénzügyi és szakmai tanácsadást nyújt, valamint kontrollt biztosít a projektek konzorciumi tagjai felé. Ennek megfelelően támogatást elsősorban a projektmenedzsment és a szakmai megvalósításban részt vevő kollégák bérköltségének finanszírozására számolunk el.

## 2. TURISTAÚTAK FELMÉRÉSE, KARBANTARTÁSA

Az előzetes tervek alapján 2018-ban optimalizáltabb formában folytattuk az országos jelzett turistaút-hálózat nagy pontosságú, GPS-alapú felmérését. Az elmúlt évek tapasztalataira alapozva 1900 km jelzett turistaút nyomvonalának digitális rögzítését és feldolgozását végeztük el.

### Nyomvonalváltozások felmérése az Országos Kéktúra (OKT) útvonalán

A 2018-as év első feladata a Rockenbauer Pál Dél-dunántúli Kéktúra (RPDDK) nyomvonalváltozásainak, illetve régebbi felméréseinek pontosítása volt. Mivel 2017-ben sikeresen megvalósítottuk az Országos Kéktúra (OKT) igazolófüzetének megújítását, ennek folytatásaként 2018-ban az Országos Kékkör második „részeként” is ismert, 1989 óta létező RPDDK elavult, pontatlan információkat tartalmazó igazolófüzetét újítottuk meg.

Ehhez természetesen szükségünk volt a turistaút nyomvonalának pontosítására, a sokszor kényszerű nyomvonalváltozások felmérésére. Kollégáink a teljes, több mint 553 kilométernyi nyomvonalat gyalogosan végigellenőrizték, illetve régebbi mérési anyagainkat pontosították.

Az RPDDK felmérése mellett az Országos Kéktúra – mint a legfrekvenciáltabb, legtöbbet járt hazai jelzett turistaút – útvonalának kényszerű változásai is állandó feladatot róttak a szövetségre.

A problémák észlelését követő megoldásoknál a tulajdonosi egyeztetések mellett az új nyomvonalak felderítése, kijelölése és megvalósítása is minden esetben célirányos felmérői munkát igényelt.

A módosításokat, frissen felmért és aktualizált adatokat szinte azonnal feldolgozzuk, hogy minél előbb publikálni tudjuk portáljainkon, térképeinken. Így az Országos Kéktúra helyes, aktuális útvonaláról, illetve az egyes változásokról folyamatosan és rendszeresen hírt tudunk szolgáltatni mind weboldalainkon, mind az Országos Kéktúra hivatalos Facebook-oldalán a kéktúrázók, kirándulók népes táborának.

[www.kektura.hu](http://www.kektura.hu) (a hivatalos oldal térképpel, leírásokkal és adatokkal, letölthető GPS-nyomvonalakkal)

[www.turistaterkepek.hu](http://www.turistaterkepek.hu) (az MTSZ geoinformatikai portálja)

[www.termeszetjaro.hu](http://www.termeszetjaro.hu) (tematikus túraajánló, ahol az Országos Kékkör kiemelten szerepel)

[www.mtsz.org](http://www.mtsz.org) (hírek, cikkek)





2018-ban a következő helyeken voltak eltérő mértékű és prioritású, a kéktúrát érintő nyomvonal-változások:

1. Dunántúli-középhegység, Bakonyalja: Mindszentpusztánál
2. Dunántúli-középhegység, Keleti-Bakony: Fehérvárcsurgónál
3. Dunántúli-középhegység, Vértes hegység: Szárligetnél
4. Dunántúli-középhegység, Vértes hegység: Vértessomlónál
5. Észak-magyarországi-középhegység, Börzsöny: Kóspallagnál
6. Észak-magyarországi-középhegység, Cserhát-vidék: Alsópeténynél
7. Észak-magyarországi-középhegység, Bükk-vidék: Szarvaskőnél
8. Észak-magyarországi-középhegység, Aggtelek–Rudabányai-hegyvidék: Bódvaszilasnál
9. Észak-magyarországi-középhegység, Cserehát: Felsővadásznál
10. Nyugat-Magyarországi-peremvidék, Zalai-dombvidék: Zalalövőn
11. Dunántúli-dombság, Mecsek és Tolna–Baranyai-dombvidék: Szálkán



## **VEKOP és GINOP keretein belül elvégzett felmérői munkák, tájegységkénti turistaút-felmérés**

2018-ban a szövetség a VEKOP-ban GINOP-ban vállalt méréseket kezdte el, mivel ez a feladatcsoport a ráépülő további feladatok és a konkrét, szoros határidők miatt prioritást kapott. A projektekben készülő 9 tájegység legszebb túráit – ezáltal a terület kihagyhatatlan látivalóit, megvalósuló fejlesztéseit, új attrakcióit is – bemutató kiadványok túráinak felmérését végeztük el.

Első lépésként a Pest megyei fejlesztésekhez kijelölt gerincút – Pest megyei piros sáv jelzésű turistaút – digitális felmérését végeztük el.

Felmérőink megközelítőleg 250 kilométernyi útvonalat jártak be, majd végezték el a nyomvonal átrajzolását, a felmért adatok feldolgozását. A bejárt nyomvonal 240 km volt, az átrajzolt turistaút 190 km.

Ezt követte a Börzsöny–Cserhát-túrakönyvhöz kijelölt 40 túraterv terepi adatgyűjtése, illetve a felmért adatok feldolgozása. A bejárt nyomvonal összesen 620 km volt, az átrajzolt pedig 435 km lett.

2018-ban mindezekén felül felmérést végeztünk a Mátrában és a Budai-hegységben is.



## Turistautak jelzéseinek megújítása és pótlása

A korábbi évekhez hasonlóan a Magyar Természetjáró Szövetség 2018-ban is meghirdette jelzéstfestési pályázatát, amely a Magyarország területén található turistajelzések felújítását, újrafestését, valamint a hiányzó jelzések pótlását célozta meg. A turistajelzések közül a már meglévő, fő turistajelzésekre (sáv, kereszt) és az általános céljelölő leágazó jelzésekre (háromszög, négyzet, kör, ómega, rom, kápolna, emlékmű, pecsét, körút) lehetett pályázni, hiszen célirányos elvárás, hogy az országos turistaút-hálózat, mint a természetjárás alap-infrastruktúrája, néhány évente megújuljon.

A beérkező pályázatok alapján a szövetség 394 pályázatot fogadott el, illetve 50 egyesülettel összesen 1458,8 km jelzés megújítására kötött szerződést. Ebben az évben először pótpályázat beadására is lehetőséget biztosítottuk a jelzéstfestő csapatok részére, ami további vállalatokat generált.

A pályázatban elfogadott útvonalakon tavasszal és nyáron zajlottak a kivitelezési munkálatok. A szeptember elején lejárt kivitelezési határidő után a készre jelentett útvonalakon megkezdődtek az ellenőrzési munkák több jelzéstfestő szakember bevonásával. Ez a folyamat november végéig tartott, és a kifizetések minden esetben csak az ellenőrzött, megfelelően elkészített munkák esetében történtek meg.

Az elmúlt évekhez hasonlóan minden érdeklődő és a jelzéstfestő szakemberek számára egy nyilvános, térképes megjelenítést is készítettünk a 2018-ban megpályázott és elfogadott turistaút-felújításokról, továbbá ugyancsak itt – a rétegek kiválasztásával – tekinthetők meg az elmúlt évek jelzéstfestéseinek megvalósult felújításai is:

<http://turistaterkepek.hu/portalwa/apps/webappviewer/index.html?id=1763a68c-19b14a279850c3686415e589>



### 3. RANGER- ÉS SZOLGÁLTATÓHÁLÓZAT FENNTARTÁSA

#### Rangerhálózat az Országos Kékkör mentén

Az Országos Kékkör nyomvonalának minőségbiztosítása érdekében 18 erdőgazdasággal az MTSZ 2015-ben létrehozott egy együttműködési megállapodást, amely alapján az erdőgazdaságok folyamatos monitorozást végző szervezeti hátteret biztosítanak. A hálózat alkalmas a felhasználók által jelzett anomáliák ellenőrzésére, a kisebb szükséges beavatkozások hatékony elvégzésére, vagy amennyiben a beavatkozás jellege ezt nem teszi lehetővé, a megfelelő kompetenciával rendelkező szervezet értesítésére, az elvégzett munka ellenőrzésére.

#### Szolgálatóhálózat fenntartása

A Magyar Természetjáró Szövetség egyik kiemelt célja a magyarországi túrázás népszerűsítése. Az Országos Kékkör nyomvonalán a túrázók kiszolgálására, biztonságérzetének és komfortérzetének növelésére minőségbiztosított szolgálatóhálózatot hoztunk létre. A szolgálatóhálózati pontok száma a 2017. évi 310-ről 382-re bővült 2018-ban.

A hálózat az MTSZ által kialakított eljárásrend

alapján, egységes arculati elemek alkalmazása mellett működik. Az alapszolgálatások biztosítása érdekében kerékpáros elsősegélycsomagokat, valamint az MTSZ által kibocsátott kedvezménykártya érvényesítéséhez vonalkódolvasó eszközöket telepítettünk.

A hálózat kialakításán túl annak működtetése, bővítése, a kihelyezett eszközök pótlása az MTSZ folyamatos tevékenysége 2015 óta. A komplex szolgálatásfejlesztés fontos eleme a Természetjáró Kedvezménykártya (TEKA) rendszerének hálózati bővítése.

Az Országos Kékkör szolgálatóhálózatának, vagyis a „kedvezményadó pontok hálózatának” kedvezményei a Magyar Természetjáró Szövetség által kibocsátott Természetjáró Kártyával (TEKA) egész évben, bárki számára elérhetők és igénybe vehetők. Egyetlen feltétele a tárgyév intervallumára érvényes kedvezménykártya megvásárlása.



A kártya tulajdonosai 5-50% kedvezménnyel vehetik igénybe az Országos Kékkör nyomvonalán fekvő települések szolgáltatóinak, illetve az állami szférába tartozó szolgáltatók – nemzetipark-igazgatóságok, erdészetek, Turinform-irodák, MOL, MÁV, MAHART – szállás-, utazási és vendéglátóipari szolgáltatásait.

Külön említésre méltók és igen népszerűek a kerékpárpontok szolgáltatásai, amelyek keretében a TEKA-elfogadóhelyen egy-egy kerékpáros műszaki elsősegélycsomag kerül kihe-lyezésre.

A különféle szerszámokat tartalmazó egységnek köszönhetően a kerékpáron szükséges kisebb javítások könnyedén elvégezhetők.

A kerékpáros elsősegélycsomagot a TEKA-kártya felmutatása esetén az elfogadóhely térítésmentesen biztosítja a kártyatulajdonos számára.

Az elfogadóhelyek listája és azok adatai, hasznos információk térképesen, illetve szöveges formában a [termesztjaro.hu](https://www.termesztjaro.hu) oldalunkon található meg:

<https://www.termesztjaro.hu/hu/toptipps/>



A TEKA és szolgáltatásainak kommunikációja az MTSZ webfelületein és ezek Facebook-oldalain folyik: mtsz.org, Turista Magazin online és print, természetjaro.hu, természetjarokartya.hu



**TEKA**

**BELEPŐK**

Múzeumok, nemzeti parkok, látogatóközpontok, erdei iskolák, arborétumok, tematikus és kalandparkok, fürdők

**MAHART**

Kedvezmény a MAHART PassNave Személyhajózási Kft hagyományos kirándulójárataira

**SZÁLLÁSHELYEK**

Vadászházak, turistaházak, hotelek, apartmanok, panziók, falusi szálláshelyek, kempingek

**KERÉKPÁRSZERVIZEK**

Országszerte több ponton ingyenesen igénybe vehető műszaki elsősegélycsomag kerékpárosoknak

**SZÁLLÁSHELYEK**

Vadászházak, turistaházak, hotelek, apartmanok, panziók, falusi szálláshelyek, kempingek

**MAV-START ZRT.**

Kedvezmény a MAV-START Zrt belföldi, másodosztályú, teljes árú menetjegyeiből

**VENDÉGLÁTÓHELYEK**

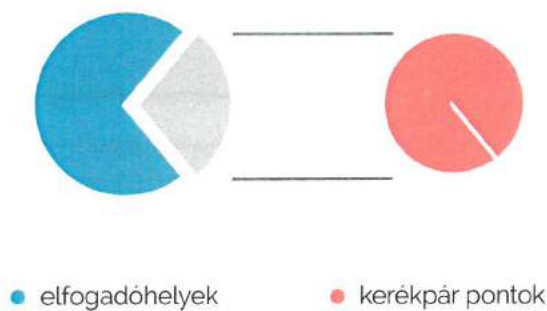
Éttermek, kávézók, fogadók

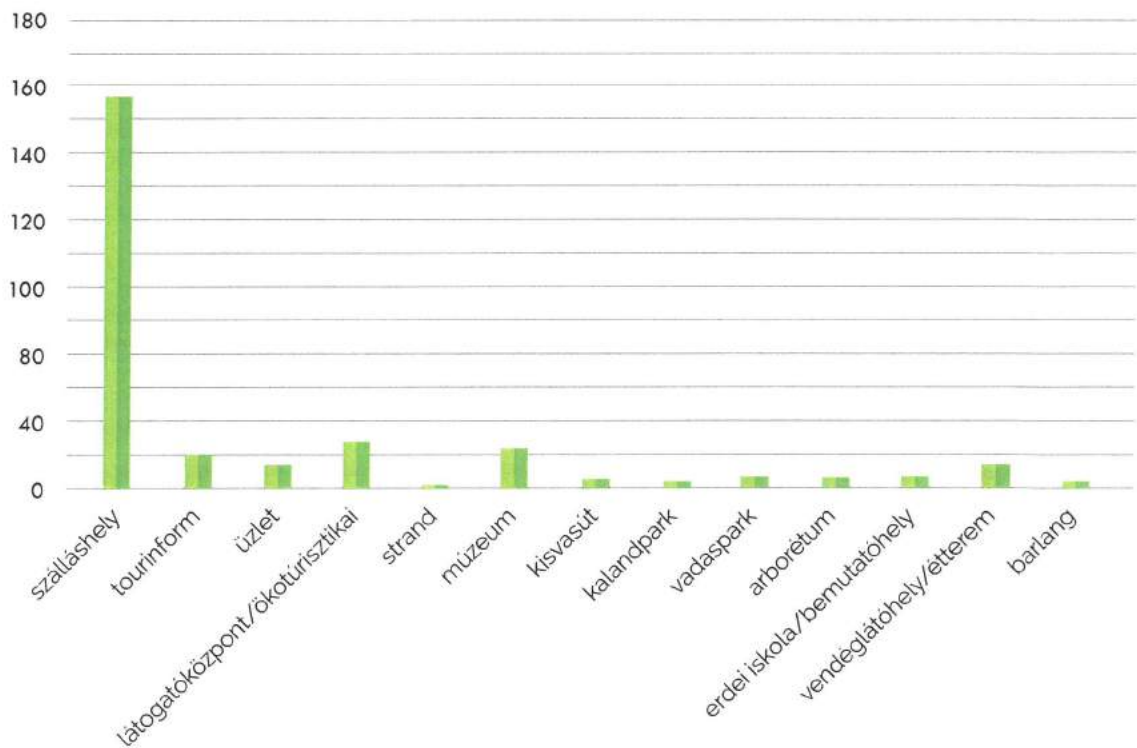
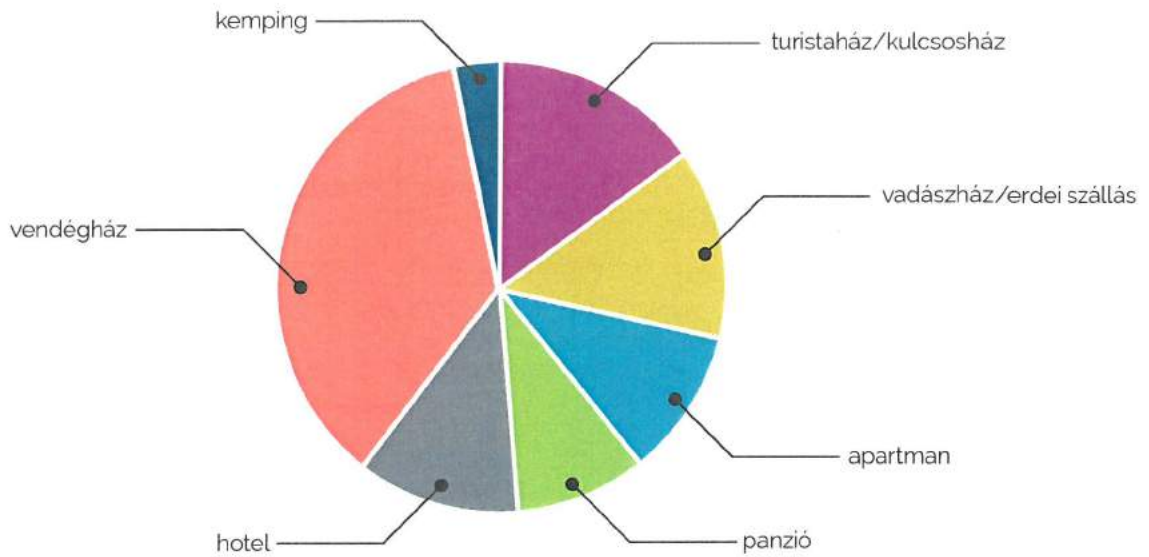
**INTERSPORT**

Vasárlási kedvezmény

**ÜZLETEK**

Túraboltok, kerékparkolcsónzók, turinform irodák







## 4. AZ MTSZ TÉRINFORMATIKAI RENDSZERÉNEK FEJLESZTÉSE ÉS ÜZEMELTETÉSE

2018-ban tovább folytatódott az MTSZ által a korábbi években kiépített térinformatikai alap-infrastruktúra és téradatbázis-környezet bővítése.

A rendszer üzemeltetésének keretében a legfontosabb feladat a rendszer téradataival való feltöltése, a feltöltött tartalmak folyamatos monitorozása és frissítése, a térinformatikai adatok térbeli és attribútumszintű pontosságának és helyességének, valamint konzisztenciájának és kompatibilitásának biztosítása.

A 2018-ban vásárolt szoftverrel összeköttetés jött létre a GIS/térinformatikai és a hagyományos térképkészítés között. Így importálhatók a térinformatikai állományok, továbbá alapvető térinformatikai feldolgozási folyamatok is futtathatóak anélkül, hogy több program között kellene mozogni.

A térinformatikai állományok adattáblájának segítségével számos folyamat automatizálható, valamint a térképészeti munkák bizonyos fázisait is felgyorsítja ez a program. Ilyen például az OpenStreetMap (OSM) adatainak frissítése, mivel a szoftver lehetőséget biztosít az állományok „újracsatolására”.

A térképek korrektúrázásánál megoldást jelent, illetve hatékonyabbá teszi a teljes munkafolyamatot.







## 5. A SZERVEZETT TERMÉSZETJÁRÁS FELTÉTELEINEK BIZTOSÍTÁSA

A Magyar Természetjáró Szövetség egy hagyományos civil szervezet, amelybe annak érdekében tömörültek a tagszervezetek, hogy segítsék kialakítani a természetjárás úgynevezett szervezett formáját.

A jelzett turistautak, a turistaobjektumok (pihenőhelyek, esőházak), a nyílt túrák, a teljesítménytúrák mind-mind az egyesületekbe szerveződött turisták önkéntes munkájának eredményeként jöttek létre.

Azonfelül, hogy a szövetség a tagok körén kívüli, egyéni túrázók számára is kínál szolgáltatásokat, továbbra is fontosnak tartja a szervezett természetjárás megőrzését.



A szövetséghez történő csatlakozás és a tagsági viszony megújításának lehetősége egész évben nyitva áll az érdeklődő egyesületek számára.

A Magyar Természetjáró Szövetség szervezettségének alakulása az elmúlt 4 évben:

2015. december 31-én 229 tagszervezet 9 369 regisztrált taggal;

2016. december 31-én 211 tagszervezet 11 524 regisztrált taggal;

2017. december 31-én 219 tagszervezet 13 077 regisztrált taggal;

2018. december 31-én 234 tagszervezetben 13 305 regisztrált taggal.

Az MTSZ működésében, a tagszervezetek megyei szintű összefogásában, számos feladat szervezésében, illetőleg elvégzésében hagyományosan kiemelt szerepet játszanak a megyei szövetségek, valamint egyes területeken a megyei feladatokat ellátó tagegyesületek.

A megyei szervezetek működésük során ügyfélszolgálatot tartanak fent, szakmai képzéseket (pl. túravezetői, jelzésfestési) szerveznek és dokumentálnak, ellenőrzik a hozzájuk túrázói minősítésre beadott túranaplókat, továbbá területükön (megyei szinten) számon tartják, nyomon követik a jelzett turistautak állapotát (pl. jelzésfelújítás, elkerítés, lezárás, útakadályok), és ahol szükséges, ott karbantartják a hálózatot. Mindezek mellett számos eseményt, túrát szerveznek.

2018-ban a szövetség a szervezett természetjárás fejlesztése érdekében 6,3 millió forinttal támogatta megyei szintű tagszervezeteit.

Az MTSZ feladata a magyarországi turizmus kulturális emlékeinek megőrzése, a szövetség birtokában lévő, maradandó iratok megőrzése, az archívum fejlesztése.

A szövetség országos központjában igény szerint szakmai (jogi, marketingügyi, sportszakmai, szervezési) szaktanácsadást is nyújtunk.

A feladatok ellátását, a fejlesztések elvégzését a szövetség csak megfelelő színvonalú intézményi (üzemszerű) működéssel képes biztosítani. A természetjárás teljes szegmensének lefedése, amelyre egyedüli szervezatként hivatott a hazai közéletben, hozzáértő apparátust, kellő dologi hátteret, megfelelő nagyságrendű működési költségvetést tesz szükségessé.

Az országos hatáskörű szövetség a tagság és bármely érdeklődő számára könnyen megközelíthető helyen, Budapest központjában tart fenn állandó, az ügyviteli munkára és az ügyfélfogadásra megfelelő irodahelyiséget.

A szövetség országos központjában jelenleg 63 állandó munkatárs dolgozik. A megfelelő szintű működéshez adminisztratív, kommunikációs és szakmai részlegek fenntartását kell biztosítani, a munkatársak bérével, a dologi kiadások fedezetével együtt.



## 6. RENDEZVÉNYEK, TÚRAMOZGALOM SZERVEZÉSE

### Gerecse-teljesítménytúra

A Magyar Természetjáró Szövetség alapvető célja és feladata a széles társadalmi rétegeket elérő, a szabadidős természetjárást és a túramozgalmakat népszerűsítő rendezvények szervezése. Ezek egyik legnagyobbja és egyben a hazai teljesítménytúrázás dobogós eseménye a Gerecse 50 teljesítménytúra, amely hagyományosan egynapos rendezvény, tatabányai indulással és érkezéssel.

Az MTSZ 2018-ban a teljes szervezést magára vállalva a korábbi szervező Komárom-Esztergom Megyei IVVSE-vel együttműködési megállapodást kötött, hogy a hazai teljesítménytúrák ezüstérmesét megfelelő színvonalra emelve professzionális módon szolgálhassa ki a turistatársadalmat.

A nevezés 2018-ban is online módon zajlott. 2018-ban a teljesítménytúra időpontja április 28-a volt, közel 7000 embert megmozgatva, 4 távon. Az 50 kilométeres útvonalon 2583 főt, a 30 kilométeres útvonalon 855 főt, a 20 km-es útvonalon 1779 főt, a 10 kilométeres (főleg családoknak szervezett) útvonalon pedig 1752 turistát rajtoltattunk el a Szent Borbála térről.

Az MTSZ részéről a helyszínen 35 fős rendezői gárda végezte a rajt- és célrendszer működtetését, az információszolgáltatást és az offline kommunikációt.





## Természetjáró Fesztivál

A Magyar Természetjáró Szövetség 2018-ban első alkalommal szervezte meg a természetjárást és a szabadidő aktív eltöltését népszerűsítő, közösségépítő rendezvényét, a Természetjáró Fesztivált. A rendezvényen három napon keresztül színes programkínálattal, túrákkal és koncertekkel várta a természetbe vágyókat 2018. szeptember 7. és 9. között. A Dunakanyarban és a Börzsönyben a gyalog-, a kerékpár-, valamint a vizeitúrák mellett a fesztivál központi helyszínén napközben ügyességi játékok, sportbemutatók, előadások, gyerek- és családi programok, este pedig koncertek várták a látogatókat a verőcei Csattogó-völgyben. A fesztiválon közel kétezren vettek részt.

A fesztivál kiemelt célja és küldetése a hazai természetjárási lehetőségek népszerűsítése volt több korosztály és széles célcsoport megszólítása révén. A helyszín kiválasztásában is fontos szerepet játszott, hogy a Dunakanyar, ezen belül is a verőcei Csattogó-völgy kiváló helyszínt biztosított a gyalogtúrázás, a kerékpározás és a vizeitúrázás kipróbálásához a Börzsöny és a Visegrádi-hegység turistaújtjain, a Duna menti (EuroVelo 6) kerékpárúton, valamint a Duna vizi útján.

Zebegény, Nagymaros, Kismaros, Verőce, Királyrét és Katalinpuszta térségében a 3 nap alatt több mint 100 túra közül választhattak kedvükre valót a fesztiválra érkezők. A szervezők a gyakorlott túrázóktól a gyerekekkel kirándulni vágyóig mindenki számára kínáltak érdekes és teljesíthető túrákat: családi távok, különböző kombinált (pl. kerékpáros és gyalogos, vízi és kerékpáros, gyalogos és kisvasutas stb.), valamint tematikus túrák közül lehetett válogatni.

A programban a „klasszikus” gyalogtúrákon túl szerepelt teljesítménytúra, tematikus séták (ökoturisztikai szakvezetések, gyógynövénytúrák), valamint az „egyéb gyalogos sportprogramok” kategória alatt nordic walking túrák, közösségi futás, valamint plogging (szemétszedő kocogás) is. A gyalogos túraprogramok megszervezésében és lebonyolításában a Magyar Természetjáró Szövetség mint a hazai gyalogos természetjárás (bakancsos turizmus) első számú képviselője vett részt, míg a kapcsolódó tematikus túraprogramokat az MTSZ közreműködő partnerei vezették.



A fesztiválon való részvétel online jegyvásárlással volt lehetséges. A napijegy 1000 Ft-ba, a háromnapos hétvégi bérlet 2000 Ft-ba került, amellyel az összes program látogatható volt. A rendezvény családbarát jellegét hangsúlyozva a fesztivál a 18 év alattiaknak ingyenes volt, de számukra is kötelezővé tettük a regisztrációt. A túrákon és egyes létszámlimites programokon való részvételt regisztrációhoz kötöttük.

A jegyvásárlást és a regisztrációt a fesztivál hivatalos honlapján, a [www.termeszetarofesztival.hu](http://www.termeszetarofesztival.hu) honlapon lehetett megtenni online bankkártyás fizetéssel, egészen a fesztivált megelőző napig. Ösztönöztük az előzetes jegyvásárlást, de az igényeket kiszolgálva a helyszínen is biztosítottuk a készpénzes jegyvásárlás lehetőségét.



### NyitniKék Családi és Túranap

A Galyatető Turistacentrum és a Galya-kilátó erdei környezete adott otthont 2018. május 12-én a NyitniKék Családi és Túranapnak, amely az MTSZ egyik friss, hagyományteremtő céllal megrendezésre kerülő, a természetjárást elsősorban a családi célcsoport körében népszerűsíteni kívánó eseménye. Az egész napos, hajnali napfelkeltenéző túrával kezdődő, éjszakai csilaglessel végződő program nagy sikert aratott – elsősorban a környékbeli – családok között. A rendezvényen 300-an vettek részt.

### ŐsziKék

Az őszi Mátra, ezen belül Galyatető – mint klasszikus „bakancsos” turisztikai fogadóterület – őszi kínálatát népszerűsítő 2018. szeptember 29-ei túranap a Galyatető Turistacentrum és a Galya-kilátó szolgáltatásaira kívánta felhívni a túrázó közönség figyelmét. Vezetett, különböző nehézségi fokú túrákkal, több távon vártuk a regisztrálókat. A túranapon mintegy 250-en vettek részt.

## Természetjárók Napja

Szövetségünk 2018. szeptember 22-én immár kerekén harmincadik alkalommal szervezte meg a nagy hagyományokkal rendelkező Természetjárók Napját. A hazai turistaság éves szinten kiemelkedő eseménye a Visegrádi-hegységben, Dobogókőn került lebonyolításra. Ezen a napon ünnepeltük a szervezett fővárosi turistaság kezdetének 130. évfordulóját is.

A váratlanul téliesre fordult időjárás ellenére is több mint 650 turista tisztelte meg jelenlétével a magyar természetjárás ünnepét. A hivatalos program műsorvezetője Papp János vándorszíniész volt, aki bevezetőjében külön köszöntötte a meghívott vendégeket és az MTSZ megjelent elnökségét.

A nyitó- és köszöntőbeszédek követően a szövetségünk tagszervezetei által felterjesztett 2018-as kitüntetések átadására került sor.

Megalakulásának 25 éves jubileumi évfordulója alkalmából 3 egyesület vehette át egyedi plakettjét az MTSZ elnökétől. A természetjárás fejlesztéséhez, népszerűsítéséhez kapcsolódóan 234 MTSZ-tagszervezetből 25 fő került kitüntetésre egyedi oklevéllel és emlékplakettel.

Az ünnepi ceremónia zárásaként délben, a hagyományoknak megfelelően, a kitüntetettek ünnepélyes fogadáson vettek részt az Eötvös Loránd turistaházban.



## Rockenbauer Pál Dél-dunántúli Kéktúra útvonalvázlatának és igazolófüzetének új kiadása

Az Országos Kéktúra (OKT) bélyegzőfüzetének megújítása után természetes igényként jelentkezett a Rockenbauer Pál Dél-dunántúli Kéktúra igazolófüzetének újragondolása, modernizálása. Ezt nemcsak a régebbi, 2013-as kiadású, fekete-fehér kiadvány napjainkra pontatlanná vált információtartalma miatt, hanem esztétikai és használhatósági is szempontból kiemelten fontosnak tartottuk.

E két kiadvány az MTSZ két vezérkiadványa. A legendás Országos Kéktúra szakaszait teljesíteni szándékozók „alapfelszereltségét” jelentő OKT-füzet 76 + 4 oldalon, szakaszokra bontva mutatja be az Írott-kő és Hollóháza között kanyargó, mintegy 1167 kilométeres útvonalat navigálásra alkalmas térképekkel, a pecsételőhelyek felsorolásával és a pecsétlenyomat elhelyezésére alkalmas felületekkel.

A Rockenbauer Pál Dél-dunántúli Kéktúra útvonalvázlata és igazolófüzete hasonló szerkezetű, és 2018 negyedik negyedévében került újra-nyomásra az útvonalváltozások és a pecsételőhely-áthelyezések miatt.

2018-ban 11 821 darab OKT-füzetet adtunk el (ügyfélszolgálatunkon, webshopunkban és viszonteladóinknál), míg az RPDDK-füzetből 856 darabot értékesítettünk ugyanezek a csatornákon.



Az igazolófüzetek éves eladási adatai alátámasztották, hogy az Országos Kéktúra után a Rockenbauer Pál Dél-dunántúli Kéktúra iránti érdeklődés is növekvő tendenciát mutat. Ugyanakkor szövetségünk szeretné magasabbra emelve, vonzóbb célként pozicionálni és beállítani a Rockenbauer Pál Dél-dunántúli Kéktúrát, hiszen e nyomvonal mind hosszúsága, mind domborzati és természeti környezete révén ideálisabb a kezdő vagy kevésbé tapasztalt kéktúrázóknak. Távolabbi célunk, hogy egyenlő legyen éves szinten az RPDDK és az OKT teljesítésébe kezdő természetjárók aránya.

Az új füzet kialakításánál a teljes, azaz 543,2 kilométernyi nyomvonal átvizsgálása után elvégeztük az új szakaszokra történő felosztást. Az új szakaszhatárok megválasztásánál törekedtünk az egyenletesebb távelosztásra, a kezdő- és végpontok tömegközlekedéssel történő megközelíthetőségére, valamint a hagyományos tájegységi tagolás figyelembevételére.

Ezt követte a terepi bejárás munkafázisa, amely során felmérőink GPS-műszereikkel felmérték, pontosították és ellenőrizték a teljes nyomvonalat.



A kiadvány munkafolyamatának oroszlánrészét térképészeink végezték, akik az új igazolófüzetben szereplő térképvázlatokat rajzolták meg, amelyek már az aktualizált, legfrissebb nyomvonalat mutatják.

Az új, 44 + 4 oldalas RPDDK-kiadvány nemcsak megjelenésében alakult át, hanem az új szakaszolásnak köszönhetően praktikusabbá, átláthatóbbá, könnyebben használhatóvá vált – a kéktúrázás gyakorlati elvárásaihoz igazodva. Az új kiadású RPDDK-füzet megvalósulását komoly érdeklődés kísérte.

Webes fórumokon, illetve a szövetségnek címzett imélekben a túrázók népes tábora követte végig kérdéseivel, kitüntető figyelmével az igazolófüzet megújítását.

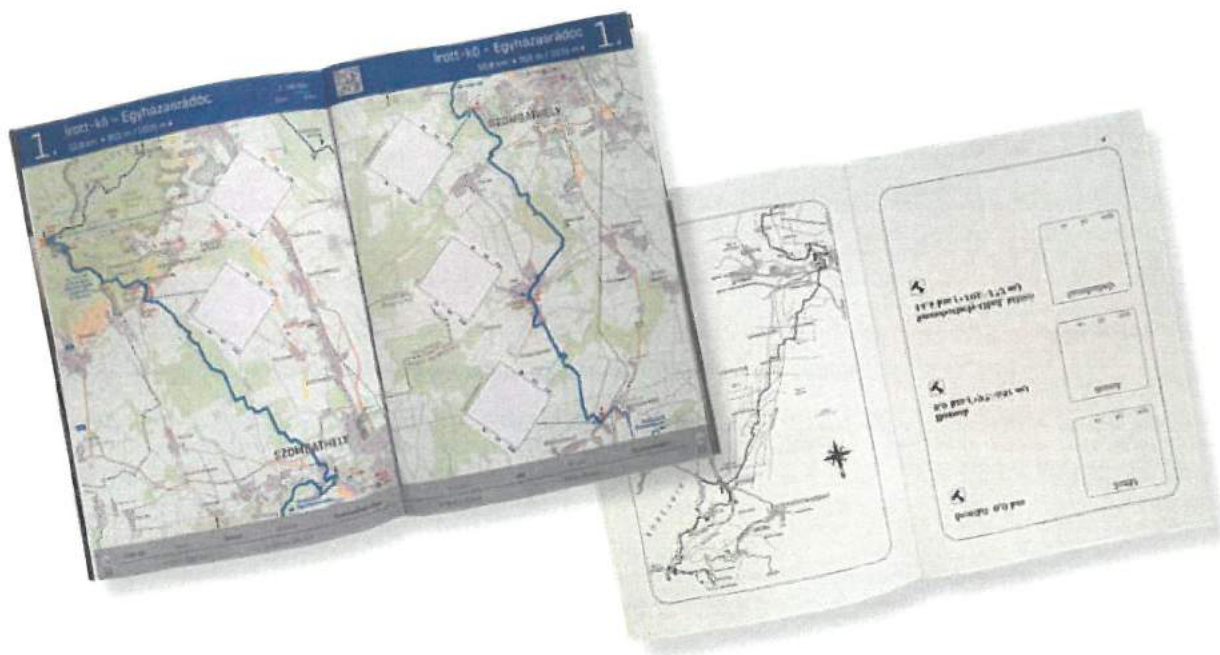
Az új OKT- és RPDDK-füzet pozitív fogadtatása kellő alapot adott arra, hogy a megkezdett munkát az Alföldi Kéktúra útvonalvázlatának és igazolófüzetének megújításával folytassuk. Elkészülése után olyan turisztikai terméksor kerül így a természetjárók kezébe, amely jelentős mérföldkőként íródhat majd be a kéktúrázás történelemkönyvébe.





Megtalálhatjuk benne:

- a Rockenbauer Pál Dél-dunántúli Kéktúra kiírását a hozzá tartozó gyakori kérdésekkel, válaszokkal;
- a szerkesztés lezárásakor aktuális (2018 novemberének vége) RPDDK-nyomvonalat és az ahhoz tartozó bélyegzőhelyeket;
- az összesített és szakaszbontású adatokat, távolságokat, szintemelkedéseket és menetidőket;
- rövid ismertetőt a turistajelzésekről;
- névmutatót;
- elegendő helyet a jegyzeteléshez;
- a teljes útvonal kivehető, széthajtható áttekintő térképét és magassági profilját.





## 7. TERMÉSZETJÁRÁSSAL KAPCSOLATOS TÁJÉKOZTATÁS, A TERMÉSZETI ISMERETEK BŐVÍTÉSE, A TERMÉSZETJÁRÁST ELŐSEGÍTŐ ONLINE SZOLGÁLTATÁSOK

### Turista Magazin kiadása

A Turista Magazin – amely az egyéni és szervezett aktív turizmus iránt érdeklődők nagyközönségi és szakmai kiadványa – 2018-ban néhány apró változtatáson esett át. A júliusi és az augusztusi szám összevonásával évi 10-re csökkent a megjelent lapok száma (a decemberi és januári szám korábban is összevont volt), ugyanakkor 2018 februárjától 10 oldallal bővült a magazin, így az év során összességében oldalszámban ugyanannyi tartalmat kaptak az olvasók.

A magazin paraméterei, célcsoportok

## PARAMÉTEREK CÉLCSOPORT

  
**PÉLDÁNYSZÁM**  
10.000 db

  
**PRÉMIUMMINŐSÉG**  
Borító: 170 g matt műnyomó  
Bélv: 90 g fényes műnyomó

  
**CÉLZOTTAN ELÉRHETŐK**  
az egészségtudatos, sportos életmódot folytató, a természetjárás és a túrázás iránt érdeklődő, közép- és annál magasabb jövedelmű társadalmi rétegek

  
**MEGJELENÉS**  
havonta, évi 10 alkalommal  
(december-januári és július-augusztusi összevont lapszám)

  
**TERJEDELEM**  
88 oldal + 4 oldal  
perforált tükörcsúrt

  
**A LAP OLVASÓI**  
28–41 éves, AB státuszú városiakok, akik jellemzően nyitottak az utazás, az aktív és környezettudatos életmód és az outdoor termékek iránt

  
**KÖZEL 100 OLDALON,**  
9 állandó rovattal, színvonalas, gazdag tartalommal, igényes fényképekkel, könnyed stílusban mutatja be az új trendeket, fejlesztéseket

  
**LAPSZÁM ÁRA**  
795 Ft  
(előfizetőknek  
660 Ft/lapszám)

  
**VÁGOTT MÉRET**  
200 x 265 mm  
+ 5 mm kifutó

  
**TÖRTÉNELEM**  
A Turista Magazin az egyik legnagyobb múltú természetjáró magazin.

  
**A MAGAZIN PRINT ÉS ONLINE**  
([www.turistamagazin.hu](http://www.turistamagazin.hu)) megjelenése mellett egyre nagyobb látogatottságot érnek el a Magyar Természetjáró Szövetség portáljába tartozó további társoldalak: [www.termeszettjaro.hu](http://www.termeszettjaro.hu), [www.turistashop.hu](http://www.turistashop.hu), [www.kektura.hu](http://www.kektura.hu), valamint ezek kapcsolódó Facebook-oldalai

Az eladási adatokat tekintve az derül ki, hogy kevesebb megjelenéssel is több magazin fogyott éves szinten: 2018-ban összesen 49 468 magazint vásároltak (előfizetők és standeladások összesen), míg 2017-ben ez a szám 47 188 volt, ami közel 5 százalékos növekedést jelent.

A folyamatosan zsugorodó hazai lappiacon biztató adatnak számít, hogy 2018-ban jelentős mértékben nőtt a lap előfizetői bázisa: 20 520-ról 24 729-re, ami közel 20 százalékos emelkedést jelent.

## Turistamagazin.hu

A szövetség legfontosabb és leghatékonyabb kommunikációs csatornája a hosszú évek alatt piacvezetővé vált online természetjáró portál, a [www.turistamagazin.hu](http://www.turistamagazin.hu) volt.

Ugyancsak dinamikus növekedés volt megfigyelhető a Turista Magazin weblapja ([turistamagazin.hu](http://turistamagazin.hu)) esetében is: 2018-ban az egyedi oldalmegtekintések terén 24, míg az oldalletöltések terén 28 százalékkal nőtt a forgalom 2017-hez képest. A weboldal népszerűségét jelzi, hogy az év során jelentősen bővült a Facebook-követőink tábora, létszámuk 2018 végére elérte a 110 ezer főt.

## TURISTA MAGAZIN STATISZTIKA

### TURISTAMAGAZIN.HU



OLDAL-  
MEGTEKINTÉS  
**223 800**  
FŐ/HÓ



EGYEDI  
OLDALMEGTEKINTÉS  
**182 100**  
FŐ/HÓ

### FACEBOOK



RAJONGÓK  
SZÁMA  
**91 500+**  
(2018. ÁPRILIS)




BEJEGYZÉSEK  
ELÉRÉSE  
**18 000-  
400 000**  
FŐ/NAP



NAPI POSZTOK  
SZÁMA  
**5**  
DARAB

### TURISTA MAGAZIN-ELŐFIZETÉS





## A Természetjáró.hu weboldal megújítása, a Természetjáró applikáció megjelenése

Az MTSZ kommunikációjában jelentős szerepe van a weboldalnak és az információs technológiának, amelyek segítségével költség-hatékonyan, gyorsan és valós időben frissülő információkkal érhetjük el a természetjárás iránt érdeklődők széles nyilvánosságát.

2017. július 15-én indult el nyilvánosan a Magyar Természetjáró Szövetség online térképes outdoor útikönyve, az Outdooractive nevű, német fejlesztésű „dobozos” szoftverre épülő Természetjáró.hu. A digitális háttér, a motor és maga a publikus felület egyre népszerűbb – Németországtól Ausztrián át Spanyolországig és Olaszországig világszerte számtalan helyen és turisztikai régióban használják –, és hazánk az egyetlen ország, amely nem közösségi alapon, hanem az MTSZ által koordinált, szerkesztett módon csatlakozott e hálózathoz, illetve teljes egészében le is fedi azt.

Célunk ezzel teljesült, a honlap és a hozzá kapcsolódó innovatív applikáció így egyfajta átfogó, aktív turisztikai adatbázisként, „digitális útikönyvként” működik, 2018 decemberétől immár egy modern mobilplatformmal, a Természetjáró applikációval kiegészülve.

A Természetjáró.hu célja, hogy ötleteket adjon a felhasználóknak a szabadidejük aktív eltöltésére a túraajánlókon és az érdekes látnivalók bemutatásán keresztül. Az oldal látogatói a saját túráikat is megtervezhetik a jelzett turistautakat tartalmazó térképen, és a feltöltött bőséges szöveges, illetve multimédiás tartalom révén alaposabban megismerkedhetnek Magyarország szépségeivel. A részletes természetföldrajzi és kulturális háttér-információkat tartalmazó anyagok döntő többsége, beleértve a leírásokat és a fotókat, az MTSZ szervezeti rendszerén belül készül.





A 2018-ban publikált, teljesen új tartalmak száma:

- Gyalogtúra: 77 db
- Kerékpártúra: 25 db
- Teljesítménytúra: 8 db
- POI: 180 db
- Szállás: 166 db
- MOL-töltőállomás: 40 db
- Egyéb szolgáltató: 27 db

Az applikációban és a Természetjáró.hu weboldalon szereplő tartalmak teljes száma:

- Túrák: 290 db
- POI-k: 1981 db
- Szállások: 447 db

Azt kiaknázandó, hogy a [természetjáró.hu](http://természetjáró.hu) tartalmait az Outdooractive-univerzum nemzeti felhasználói is elérik, 2018-ban az Országos Kéktúra mind a 27 szakaszának leírását, valamint a túramozgalom nyomvonalának közelébe eső legfontosabb látnivalók ismertetőjét (összesen 89 db-ot) lefordítottuk angol, német és szlovák nyelvre.

Ugyancsak erre a három nyelvre kerültek lefordításra a 2018. évi (2019-ben nemzetközi turistatalálkozóként megrendezendő) Természetjáró Fesztivál programjában szereplő túrák.

Ezek a tartalmak elérhetővé váltak az Outdooractive.com nemzetközi közönsége számára is, immár négy nyelven. Ugyanakkor elhelyeztünk egy nyelvválasztó gombot a [természetjáró.hu](http://természetjáró.hu) fejlécében is, amely az említett három idegen nyelvre lehetővé teszi a még nem lefordított anyagok automatikus fordítását, illetve a felületen belüli megjelenítését a Google Translate segítségével.

Itt érdemes megjegyezni, hogy a Természetjáró applikáció kezelőfelülete eleve többnyelvű (konkrétan az operációs rendszer nyelvét követi), ezért a Magyarországra látogató külföldi turisták is használhatják hazánk felfedezéséhez.

Mindezekon felül az éves rutinnak megfelelően több száz, korábban előállított POI adatszerű tartalmát aktualizáltuk, hogy a felhasználók számára releváns információk – nyitvatartás, árak stb. – naprakészek maradjanak.

## A Természetjáró applikáció megjelenése

2018-ban a tervekkel összhangban vezettük be a piacra az Androidra és iOS-re ingyenesen letölthető applikációnkat is, amely tulajdonképpen a Természetjáró.hu hordozható eszközökre optimalizált felülete, kiegészülve olyan, kifejezetten okostelefonokon használható szolgáltatásokkal, mint a terepi navigáció, az útvonalrögzítő, a helyzetalapú keresés, avagy az offline, térérő és adatkapcsolat nélkül is működő turistatérkép a jelzett turistautakkal.

Bár a nyilvánosság számára csak december közepén vált elérhetővé, az alkalmazás az évből hátralévő alig két hét alatt rögtön több mint 25 ezer letöltést ért el. Ráadásul mindkét mobilplatform szoftverkatalógusában, a Google Play Store-ban és az Apple App Store-ban is hamar átvette, majd hetekig tartotta az 1. helyet az „Utazás” kategóriájú alkalmazások hazai népszerűségi listáján, nem melleleg olyan termékeket is megelőzve, mint például a Booking.com alkalmazása.

A siker jól mutatja, hogy bár léteztek hasonló programok a piacon, a hazai turisták részéről régóta komoly igény volt egy mobilkészüléken is könnyen használható, a papíralapú térképet az esetek többségében kiváltó terepi alkalmazásra. Az érdeklődés a sajtó részéről is számottevő volt: a kiadott közlemény megjelenetésén túl több online és nyomtatott újság, valamint rádió és televízió külön cikkben, illetve műsorblokkban számolt be az applikáció megjelenéséről.

Az alkalmazás megjelenése azonnal megduplázta a tartalmak forgalmát. Abban a hónapban 70 089 oldalletöltést regisztráltunk a Természetjáró applikációban, valamint 113 836-ot az egyéb felületeken keresztül, az előzetek terén pedig az alkalmazás már meg is előzte a számítógépes felületet. Ez a trend a várakozások szerint 2019-ben is folytatódni fog, tehát az applikáción keresztüli elérés aránya tovább nő.



## turistashop.hu

A Magyar Természetjáró Szövetség egyrészt saját ügyfélszolgálatának tehermentesítése, másrészt az ökológiai lábnyom csökkentése – mint szervezeti misszió – érdekében 2017-ben indította útjára saját webshopját, amely 2018-ban már egész évben üzemelt. A turistashop.hu oldalon kizárólag az MTSZ által előállított vagy az MTSZ-hez szakmailag kötődő, a természetjárást segítő, támogató kiadványok, térképek és az MTSZ által szervezett programok marketingtermékei vásárolhatók meg.

Az MTSZ legfontosabb termékei közül a Turista Magazin előfizetése kizárólag online és ezen a felületen rendelhető meg, míg az Országos Kéktúra igazoló- és pecsételőfüzete, a Természetjáró Kártya, a Rockenbauer Pál Dél-dunántúli Kéktúra igazoló- és pecsételőfüzete

a webshopon kívül – elsősorban az idősebb és internetkapcsolat nélküli turistatársak számára – személyesen is megvásárolható az MTSZ ügyfélszolgálatán.

2018-ban a webshop éves nettó árbevétele meghaladta a 25 millió forintot, az átlagos kosárérték pedig 6100 forint volt.

## mtsz.org

A [turistamagazin.hu](http://turistamagazin.hu), a [termeszettjaro.hu](http://termeszettjaro.hu) és a [kektura.hu](http://kektura.hu) mellett nagy szerepet kapott még a szövetség kommunikációjában az [mtsz.org](http://mtsz.org) oldal, amelyen az MTSZ elsősorban a tagszervezeteit és tagságát látja el hasznos információkkal.





## II. KÖLTSÉGVETÉSI TÁMOGATÁS FELHASZNÁLÁSA

A Magyar Természetjáró Szövetség 2018. évben a következő költségvetési támogatásokban részesült szerződés szerint:

TÁMOGATÁSI PROGRAM MEGNEVEZÉSE	TÁMOGATÁSI IDŐSZAK	TÁMOGATÁS ÖSSZEGE A TÁMOGATÁSI IDŐSZAK ALATT	2018. ÉVBEN MEGKAPOTT TÁMOGATÁS
Versenyképes Közép Magyarország Operatív Program VEKOP-4.1.1-15-2017-00006	2017-2020	64 182	13 489
Versenyképes Közép Magyarország Operatív Program VEKOP-4.1.1-15-2017-00007	2017-2020	121 554	35 650
Gazdaságfejlesztési és Innovációs Operatív Program GINOP-7.1.2-15-2017-00018	2017-2020	30 274	813
Emberi Erőforrások Minisztériuma: szabadidősport támogatása	2018	300 000	300 000
Turisztikai célélőirányzat, Magyar Turisztikai Ügynökség	2018	20 000	20 000
Személyi jövedelemadó 1%-a, cél szerinti és közhasznú tevékenységek	2018	926	926
Állami és központi költségvetéstől kapott támogatás összesen:			370 878

Az Emberi Erőforrások Minisztériuma a szabadidősport-támogatási keretből 2018. évben 300 millió forint támogatást nyújtott. A támogatásból 23,9 millió forint volt fejlesztési célra, 174,1 millió forint a személyi jellegű kiadásokra, 102,0 millió forint a dologi kiadásokra nyújtott támogatás, amelyből 18,4 millió forintot 2019 első két hónapjában használtunk fel. A támogatás célja egyrészt a Regionális Operatív Programok által nem érintett turistaútvonalak felmérése és karbantartása, a térinformatikai rendszer továbbfejlesztése és üzemeltetése, a természetjárás népszerűsítése, népszerűsítő rendezvények szervezése, valamint a természetjárást elősegítő online szolgáltatások fejlesztése volt.

A Magyar Turisztikai Ügynökség támogatása a Természetjáró Fesztivál részbeni finanszírozását szolgálta. A támogatással a rendezvényt követő 30 napon belül elszámoltunk.

**A 2018. évben kapott (elszámolt) támogatások és adományok felhasználásának részletes adatait az 1. számú melléklet tartalmazza.**





## III. EGYÉB KÖZHASZNÚ CÉLRA KAPOTT TÁMOGATÁS ÉS ADOMÁNY

Az MTSZ 2018-ban is jelentős összegű adományt kapott magyarországi jogi személyektől.

Az MTSZ tevékenységének legnagyobb támogatói voltak: az OTP Bank Nyrt., a MOL Magyar Olaj- és Gázipari Nyrt., a Magyar Posta Zrt., valamint az Országos Kékkör Regionális Operatív Programokban, valamint a Versenyképes Közép-Magyarország Operatív Programokban (VEKOP) és a Gazdaságfejlesztési és Innovációs Operatív Programokban (GINOP) részt vevő erdészetek.

A támogatásokat az MTSZ a következő közhasznú és cél szerinti tevékenységeire használta fel:

MEGNEVEZÉS	ÖSSZEG
Egyéb jogi személyek pénzbeli támogatása és adománya	144 815
<b>FELHASZNÁLÁS</b>	
Túraútvonalak és attrakciók karbantartása, fejlesztése	5 522
Természetjárók térinformatikai rendszerének üzemeltetése	5 937
Rendezvények, versenyek támogatása	11 733
Túramozgalmak szervezése	11 319
Könyvtár, archívum üzemeltetése	627
TEKA-rendszer és OKK-szolgáltatóhálózat	4 417
Turista Magazin kiadása	31 945
Online túratervezés fejlesztése	3 549
Megyei feladatok támogatása	198
Interaktív honlap fejlesztése és üzemeltetése	1 134
Természetjárás népszerűsítése, marketing	15 783
Közhasznú működés közvetett ráfordításai, szervezet, működés	52 651
Felhasználás összesen	144 815



## IV. EGYÉB KÖZHASZNÚ CÉLRA KAPOTT TÁMOGATÁS ÉS ADOMÁNY

A szövetség nettó árbevétele 15,9 millió forinttal (12%-kal) növekedett 2017. évhez képest. Ezen belül a közhasznú tevékenység árbevétele másfélszeresére, 34,8 millió forinttal 51%-kal növekedett. A közhasznú tevékenységeken belül az igazolófüzetek, kiadványok, reklámtermékek értékesítése növekedett jelentősen, közel 16 millió forinttal, és a Turista Magazin előfizetési és egyedi értékesítési árbevétele is növekedett 5,8 millió forinttal. Az egyéb bevételek (amelyek a megkapott és felhasznált támogatásokat is tartalmazzák) 25%-kal, 117,9 millió forinttal növekedtek a megelőző évhez képest. Ennek oka, hogy a központi költségvetéstől kapott támogatás a 2017-esnek a kétszerese volt (2017. évben 150 millió Ft, 2018. évben 300 millió forint), de az egyéb jogi személyektől 2018. évben kapott adományok 40%-kal csökkentek a 2017. évhez képest.

Szintén az egyéb (támogatási) bevételeket növelte a VEKOP- és GINOP-támogatások 2018. évben befolyt, illetve elszámolt (járó) 89,2 millió forintos bevétele.

A közhasznú és cél szerinti tevékenység ráfordításai is növekedtek 2017. évhez képest: az összes ráfordítás 25%-kal haladta meg az előző évit.



A személyi jellegű kiadások a közhasznú és cél szerinti tevékenységeknél 77,7 millió forinttal, 391,1 millió forintra növekedtek, így az előző évi ráfordításnak 125%-át tették ki, azonos átlagos állományi létszám 7,7%-os növekedése mellett.

A közhasznú és cél szerinti tevékenység vesztesége 2018. évben 39,5 millió forint volt, amit csak részben ellensúlyozott a vállalkozási tevékenység 26,2 millió forint összegű nyeresége.




## V. VÁLLALKOZÁSI TEVÉKENYSÉG

A szövetség 2018. évben végzett tevékenységei közül két tevékenység minősült vállalkozási tevékenységnek. Az egyik a Turista Magazin nyomtatott és online hirdetési felületeinek értékesítése, amely a tavalyi évinél 19 millió forinttal kevesebb, 39 millió forint bevételt eredményezett.

A másik az MTSZ által alapított Turistacentrum Kft.-nek nyújtott pénzügyi-számviteli szolgáltatás, amelynek bevétele 1,6 millió forint volt 2018. évben.

A Turista Magazin hirdetési tevékenységének közvetlen és felosztott költsége 20 millió forint, a nyújtott pénzügyi-számviteli szolgáltatás közvetlen és felosztott költsége pedig 1,6 millió forint volt.



A Turista Magazin előállítási költséget, valamint az egyéb közvetett költségeket bevételarányosan osztottuk meg, a vállalati általános költségeket (pl. irodabérleti díj) pedig létszámarányosan.

A vállalkozási tevékenység így összességében 26,2 millió forint nyereséggel járult hozzá a szövetség közhasznú tevékenységének finanszírozásához.

A vállalkozási tevékenység bevétele 51,5 millió forint volt, amely 6,9%-a a vállalkozási és közhasznú, valamint cél szerinti összes bevétel 751,5 millió forintos összegének. Mivel a vállalkozási tevékenység bevétele 2018-ban sem haladta meg a kedvezményezett 15%-os mértéket, a vállalkozási tevékenység után társaságiadó- és iparüzésiadó-fizetési kötelezettség nem keletkezett.



## VI. KIMUTATÁS A VAGYON FELHASZNÁLÁSÁRÓL

A Magyar Természetjáró Szövetség vagyonát 2018. évben a tárgyévi – a közhasznú és cél szerinti, valamint a vállalkozási tevékenység összevont – 13 244 ezer forint vesztesége csökkentette, a vagyonban egyéb változás nem történt.

MEGNEVEZÉS	SAJÁT TŐKE ÖSSZESEN	INDULÓ TŐKE	TŐKE VÁLTOZÁS	ADÓZOTT EREDMÉNY ALAP-TEV.-BŐL	ADÓZOTT EREDMÉNY VÁLLALK.-I TEV.-BŐL
Nyitóállomány az év elején	68 087	8 973	69 358	- 46 012	35 768
Előző évi eredmény átvezetése eredménytartalékba					
Jegyzett tőke emelése eredménytartalékból vagy tőketartalékból	0				
Átvezetés eredménytartalék és tőketartalék között	0		- 10 244	46 012	- 35 768
Átvezetés eredménytartalék és lekötött tartalék között	0				
Átvezetés tőketartalék és lekötött tartalék között	0				
Egyéb mozgások	0				
Összesen	0				
<b>A saját tőke változása</b>					
Jegyzett tőke emelése vagy csökkentése	0				
Befizetés eredmény-, tőke- vagy lekötött tartalékba	0				
Tőketartalék vagy eredménytartalék átadása	0				
Tőketartalék vagy eredménytartalék átvétele	0				
Adózott eredmény	- 13 244			- 39 477	26 233
Összesen	- 13 244	0	0	- 39 477	26 233
<b>ZÁRÓÁLLOMÁNY AZ ÉV VÉGÉN</b>	<b>54 843</b>	<b>8 973</b>	<b>59 113</b>	<b>- 39 477</b>	<b>26 233</b>



## VII. VEZETŐ TISZTSÉGVISELŐKNEK NYÚJTOTT JUTTATÁSOK

A vezető tisztségviselők és más választott tisztségviselők sem munkaviszonyból eredően, sem más jogcímen nem kaptak juttatást a szövetségtől. A választott tisztségviselők semmilyen kölcsönt, előleget stb. nem vettek fel a szövetségtől. A szövetségnek nincs nyugdíjfizetési kötelezettsége a vezető tisztségviselőkkel és a választott testületek tagjaival szemben.

## VIII. KÖZHASZNÚ SZERVEZET BEMUTATÁSA

### VÁLASZTMÁNY

A Magyar Természetjáró Szövetség választmánya 2018. május 26-ai VÜH-7 (2018. 05. 26.) számú határozatával elfogadta a 2017. évi pénzügyi beszámolót és közhasznúsági mellékletét.

Az MTSZ 2018. december 31-én hatályos alapszabályát a 2016. 05. 21-ei küldöttközgyűlés fogadta el. A jelen beszámoló fordulónapját követően jelenleg is hatályban van.

### ELNÖKSÉG

Az MTSZ ügyintéző és képviseleti szerve az elnökség, amelynek tagjait a választmány 4 évre választja meg.

A Magyar Természetjáró Szövetség elnökségének személyi összetétele 2018. december 31-én:

<b>Elnök:</b>	Garancsi István
<b>Tiszteletbeli elnök:</b>	Thuróczy Lajos
<b>Az elnökség tagjai:</b>	Asbóth Katalin
	Csiba Ágoston
	Nagy Zoltán Péter
	Németh Imre
	Dr. Rosztóczy András
	Dr. Seregi János
	Szollár Domokos




## Az elnökség feladata és hatásköre

Az ellátandó feladatok vonatkozásában stratégiai döntéseket hoz, meghatározza az elindítandó projekteket (munkafeladatokat), ezek lényegi tartalmát, költségvetését. A futó projektek vonatkozásában legalább elnökségi ülésenként ellenőrzi ezek állását, operatív végrehajtását.

Dönt pályázatokon való részvételről. Az elnökség tagjai operatív munkát csak abban az esetben látnak el, ha erre a konkrét feladat meghatározásával az elnökség a tagot erre kifejezetten felkéri. Az elnökség az általa meghatározott projektek vonatkozásában szükség esetén egyeztetni az igazgatóval a projektek végrehajtásának módját, az abban részt vevők körét.

Az elnökség az országos központ igazgatójával közösen alakítja ki a szövetség országos központjának munkaszervezeti rendjét (szervezeti hálóját). Az elnökség fenti egyeztető és ellenőrző tevékenységét az igazgatón keresztül, a szervezeti rend figyelembevételével végzi.

Az elnök és az elnökség feladataikat társadalmi megbízatásban végzik.



## A szövetség országos központja

A szövetség országos központjának vezetője az igazgató, aki az elnökség irányítása alatt folyamatosan intézi a szövetség ügyeit, szervezi és összehangolja a választmány és az elnökség határozatainak végrehajtását, gyakorolja a munkáltatói jogokat az MTSZ országos központjának beosztott munkatársai felett.

## Ellenőrző testület

A szövetség felügyelő szerve az ellenőrző testület.

Az ellenőrző testület tagjai:

**Elnök:** Szabó Imre

**Tag:** Dúl Zita


Dr. Gyökeres Zoltán



## IX. A KÖZHASZNÚSÁGI JOGÁLLÁS MEGTARTÁSÁNAK, ILLETVE MEGFELELŐ TÁRSADALMI TÁMOGATOTTSÁGÁNAK BEMUTATÁSA

A 2011. évi CLXXV. törvény 32. §-a alapján a Magyar Természetjáró Szövetség ezúton nyilatkozik, hogy a törvény szerint a megfelelő erőforrás a szövetség rendelkezésére áll: a tárgyévvel megelőző két lezárt üzleti évének vonatkozásában az éves árbevétele az 1 000 000 forintot meghaladja, illetve a személyi jellegű ráfordításai – a vezető tisztségviselők juttatásainak figyelembevétele nélkül – eléri az összes ráfordítás egynegyedét: 2017. évben ez az arány 53%, 2018. évben pedig 52% volt.

A megfelelő társadalmi támogatottság a szövetségnél kimutatható, mivel a közhasznú tevékenység érdekében felmerült költségek, ráfordítások eléri az összes ráfordítás felét: 2017. évben ez az arány 58%, 2018. évben pedig 63% volt.



KAPOTT TÁMOGATÁSOK, ADOMÁNYOK ÉS AZOK FELHASZNÁLÁSA 2018.

1. számú melléklet

adatok: ezer forint

TÁMOGATÁSI PROGRAM MEGNEVEZÉSE	TÁMOGATÁSI IDŐSZAK	TÁMOGATÁS ÖSSZEGE A TÁMOGATÁSI IDŐSZAK ALATT	2018. ÉVBEN MEGKAPOTT, ELSZÁMOLT TÁMOGATÁS	EBBŐL 2018. ÉVBEN IGÉNYELT (JÁRÓ) TÁMOGATÁS	TÁMOGATÁSI PROGRAM KERETÉBEN 2018. ÉVBEN ELSZÁMOLT RÁFORDÍTÁS (*)		
					FELHALMOZÁSI	DOLOGI	OSZEMÉLYI JELLEGŰ
Regionális Operatív Program Országos Kékkör nyomvonalának és attrakcióinak fejlesztése, Észak-Magyarország régió, kiemelt	2013-2015	264 179	20 919		20 919		20 919
Regionális Operatív Program Országos Kékkör nyomvonalának és attrakcióinak fejlesztése, Észak-Magyarország régió	2013-2015	96 603	3 707		3 707		3 707
Regionális Operatív Program Országos Kékkör nyomvonalának és attrakcióinak fejlesztése, Észak-Alföld régió	2013-2015	46 305	2 422		2 422		2 422
Regionális Operatív Program Országos Kékkör nyomvonalának és attrakcióinak fejlesztése, Dél-Alföld régió	2013-2015	146 896	6 867		6 867		6 867
Regionális Operatív Program Országos Kékkör nyomvonalának és attrakcióinak fejlesztése, Közép-Dunántúli régió	2013-2015	76 170	2 770		2 770		2 770
Regionális Operatív Program Országos Kékkör nyomvonalának és attrakcióinak fejlesztése, Közép-Dunántúli régió, BKÜ	2013-2015	58 310	2 305		2 305		2 305
Regionális Operatív Program Országos Kékkör nyomvonalának és attrakcióinak fejlesztése, Dél-Dunántúli régió	2013-2015	102 977	6 004		6 003		6 003
Regionális Operatív Program Országos Kékkör nyomvonalának és attrakcióinak fejlesztése, Nyugat-Dunántúli régió	2013-2015	48 414	2 079		2 079		2 079
Regionális Operatív Program Országos Kékkör nyomvonalának és attrakcióinak fejlesztése keretében konzorciumi partnerektől átvett promóciós eszközök	2016	31 695	4 934		4 932		4 932
Gazdaságfejlesztési és Innovációs Operatív Program GINOP-7.1.2-15-2017-00017	2017-2020	57 255	4 052	4 052	4 052		31 919
Gazdaságfejlesztési és Innovációs Operatív Program GINOP-7.1.2-15-2017-00018	2017-2020	30 274	813		2 292		7 255
Versenyképes Közép-Magyarország Operatív Program VEKOP-4.1.1-15-2017-00006	2017-2020	64 182	13 489		1 383		12 306



TÁMOGATÁSI PROGRAM MEGNEVEZÉSE	TÁMOGATÁSI IDŐSZAK	TÁMOGATÁS ÖSSZEGE A TÁMOGATÁSI IDŐSZAK ALATT	2018. ÉVBEN MEGKAPOTT, ELSZÁMOLT TÁMOGATÁS	EBBŐL 2018. ÉVBEN IGÉNYELT (JÁRÓ) TÁMOGATÁS	TÁMOGATÁSI PROGRAM KERETÉBEN 2018. ÉVBEN ELSZÁMOLT RÁFORDÍTÁS (*)		
					FELHALMOZÁSI	DOLOGI	SZEMÉLYI JELLEGŰ
Versenyképes Közép-Magyarország Operatív Program VEKOP-4.1.15-2017-00007	2017-2020	121 554	35 650		3 180	16 219	19 399
Gazdaságfejlesztési és Innovációs Operatív Program GINOP-7.1.2-15-2017-00019	2017-2020	58 333	12 317	12 317	3 958	10 772	14 730
Gazdaságfejlesztési és Innovációs Operatív Program GINOP-7.1.2-15-2017-00020	2017-2020	50 780	4 193	4 193	4 193	10 015	14 208
Gazdaságfejlesztési és Innovációs Operatív Program GINOP-7.1.2-15-2017-00021	2017-2020	47 979	12 412	12 412	3 717	18 412	22 129
Emberi Erőforrások Minisztériuma: szabadidősport támogatása	2014	305 379	21 323		21 323		21 323
Emberi Erőforrások Minisztériuma: szabadidősport támogatása	2015-2016	297 150	5 810		5 810		5 810
Emberi Erőforrások Minisztériuma: szabadidősport támogatása	2016	299 733	2 947		2 947		2 947
Emberi Erőforrások Minisztériuma: szabadidősport támogatása	2017	150 000	2 286		2 286		2 286
Emberi Erőforrások Minisztériuma: szabadidősport támogatása	2018	300 000	259 045		86 350	174 071	282 948
Turisztikai célleírányzat, Magyar Turisztikai Ügynökség	2018	20 000	20 000		20 000		20 000
Személyi jövedelemadó 1%-a. cél szerinti és közhasznú tevékenységek	2018	926	926		926		926
Állami és központi költségvetés összesen:			447 270	32 974	22 527	273 242	510 190
Egyéb jogi személyek: cél szerinti és közhasznú tevékenységek támogatása. adomány	2018		144 815		895	73 677	144 815
Egyéb jogi személyek: cél szerinti és közhasznú tevékenységek természetbeni támogatása	2018		813		813		813
Egyéb jogi személyek összesen			145 628		895	73 677	145 628
Mindösszesen			592 898	32 974	23 422	346 919	655 818

(\*) A 2018. évben elszámolt dologi ráfordítás tartalmazza a korábbi években fejlesztési célra fordított támogatásból adódó értékcsökkenési leírás ráfordítását is.

